



訪日外国人向け災害時情報提供アプリ

# Safety tips のご紹介

2019/7/31

アールシーソリューション株式会社

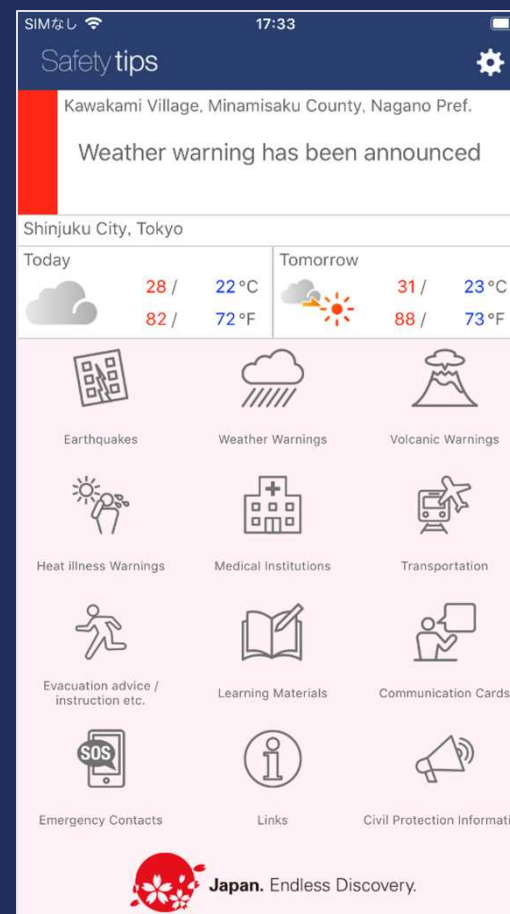
# Safety tips とは

観光庁が監修する

訪日外国人向け災害時情報提供アプリ

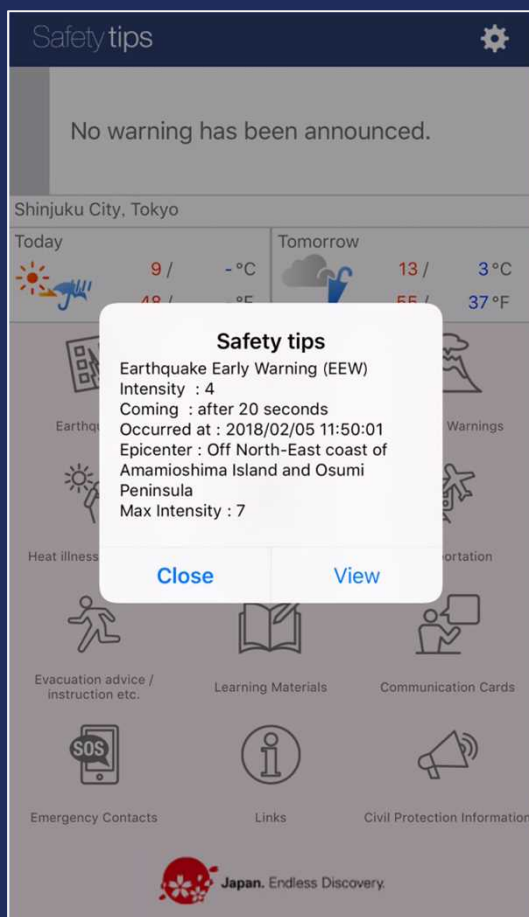
対応: iOS / Android

- 災害情報をプッシュ通知でお知らせ
- 詳細や避難勧告・指示情報も提供
- 多言語による情報配信
  - 日本語
  - 英語
  - 中国語(簡体字)
  - 中国語(繁体字)
  - 韓国語
- オフライン機能も搭載



Safety tips ホーム画面

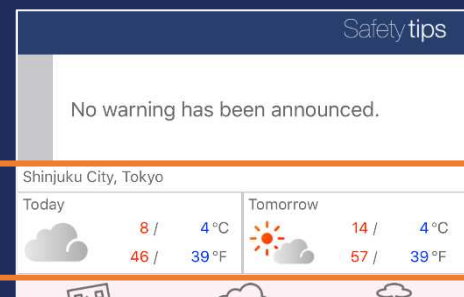
# プッシュ通知



プッシュ通知であらゆる災害の発生  
情報をお知らせ

- 緊急地震速報
- 津波速報
- 特別警報
- 噴火速報
- 熱中症危険度

# 天気予報



今日、明日の天気と気温を確認可能。

## ➤ トップ

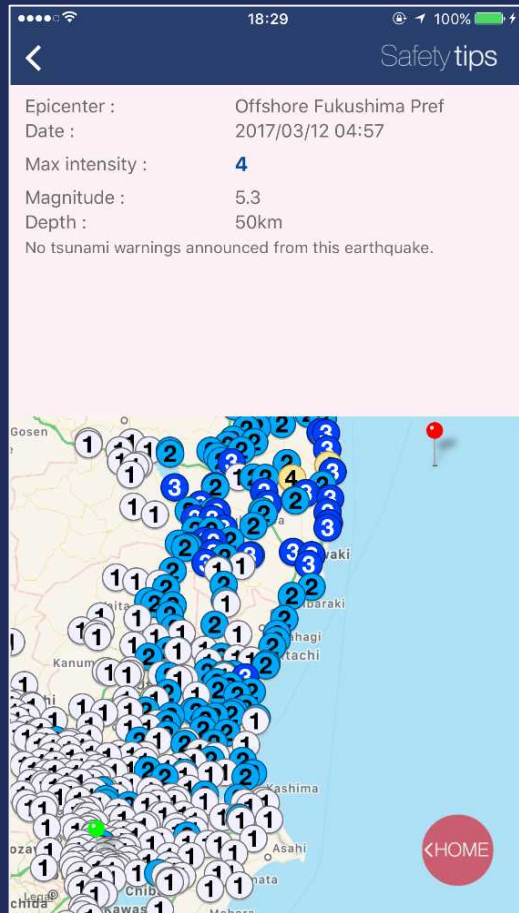
予測地点の今日/明日の天気と  
気温(摂氏/華氏)

## ➤ 全国天気

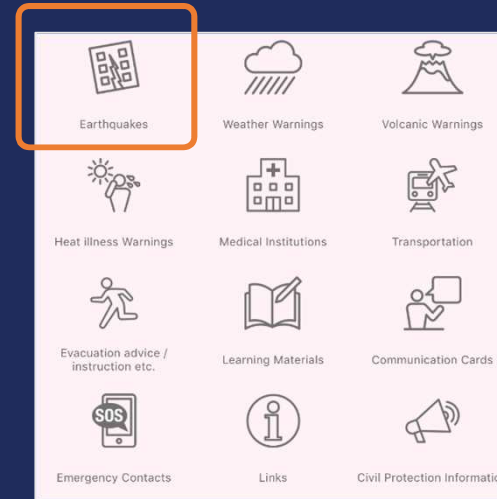
日本各地の今日の天気と気温(摂氏/華氏)

提供元: ライフビジネスウェザー

# 地震情報



地震詳細

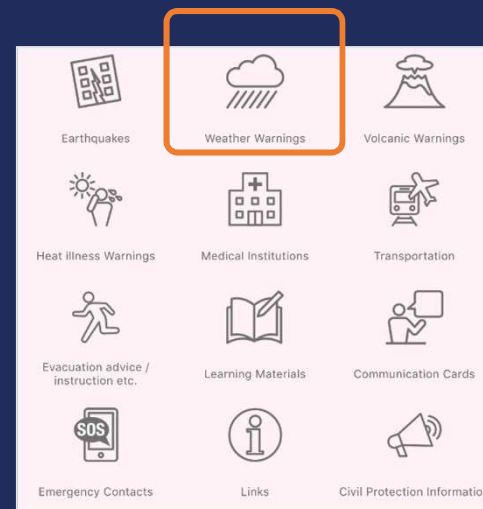
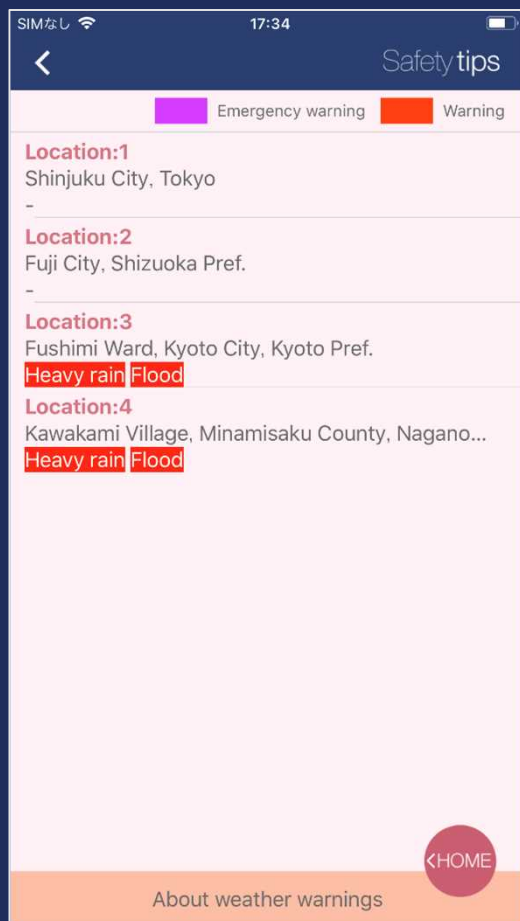


直近に発生した最大震度3以上の地震のリスト(10件分)と、各地震の詳細情報を確認可能。

津波の情報が発表された際には、ここに表示される。

提供元: 気象庁


# 気象警報



予測地点に発表されている気象警報、  
特別警報の情報を確認できる。

提供元：気象庁


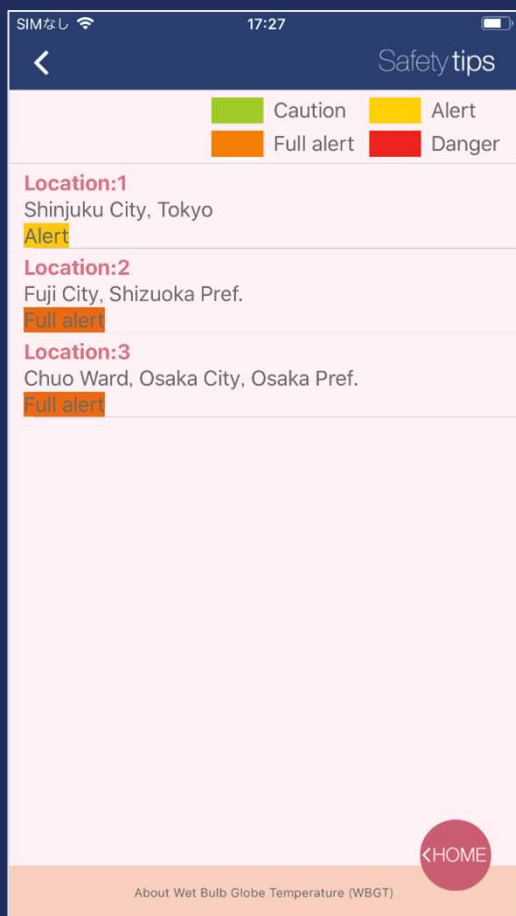
# 噴火警報



噴火警報が発表されている火山の一覧と、各火山の詳細情報が表示される。

提供元：気象庁

# 熱中症情報


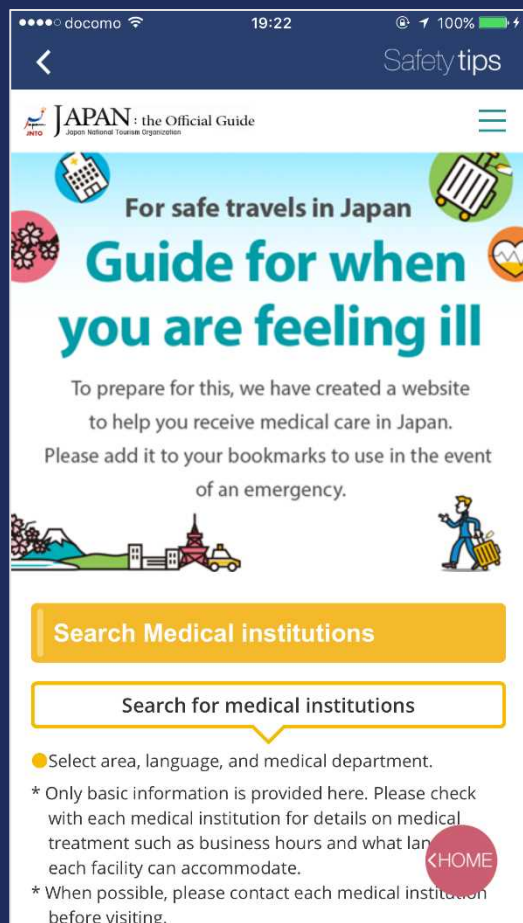


予測地点に発表されている熱中症危険度情報を表示。

提供元：ライフビジネスウェザー



# 医療機関情報



外国人を受け入れることができる医療機関や、体調不良のときに役立つ情報を紹介するページを表示。

提供元：JNTO

# 交通機関情報

SIMなし 17:28 Safety tips

Menu Route Search Route Map

Ad closed by Google

From Station name

To Station name

Date 07/23/2019 17:28

Depart 出発 Arrival 到着 First Train 始発 Last Train 終電

Search


Route Options 検索条件設定

Fare types 運賃種類

Ticket 切符 IC Card ICカード

Seat Preference 指定


HOME



経路案内ページを表示。目的地までの時間や電車乗換え情報を確認できる。

提供元：ジョルダン


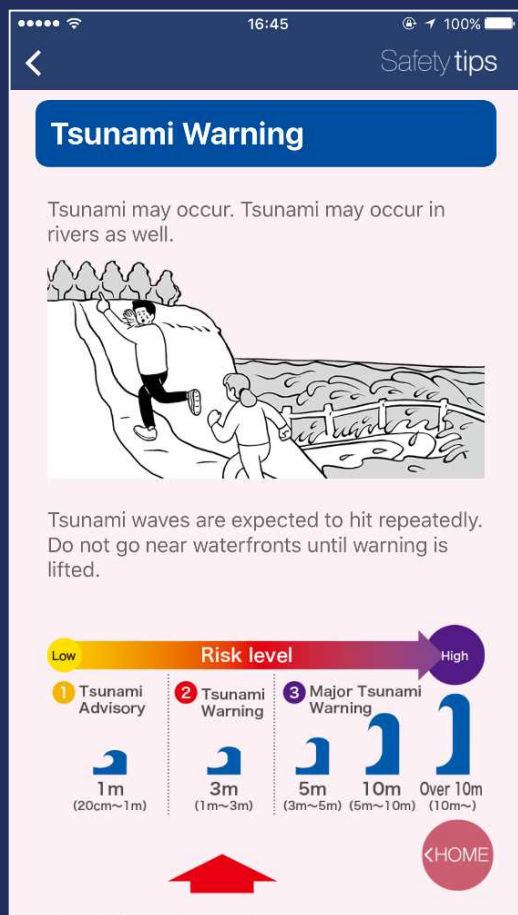
# 避難勧告・指示等



予測地点の自治体が発令する避難勧告・指示情報の一覧と、発令内容の詳細を表示。

提供元：各自治体(Lアラート)

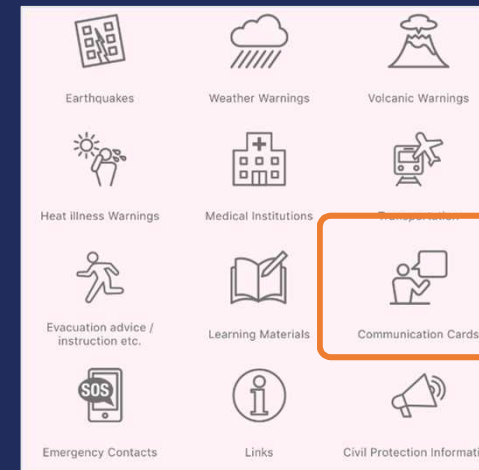
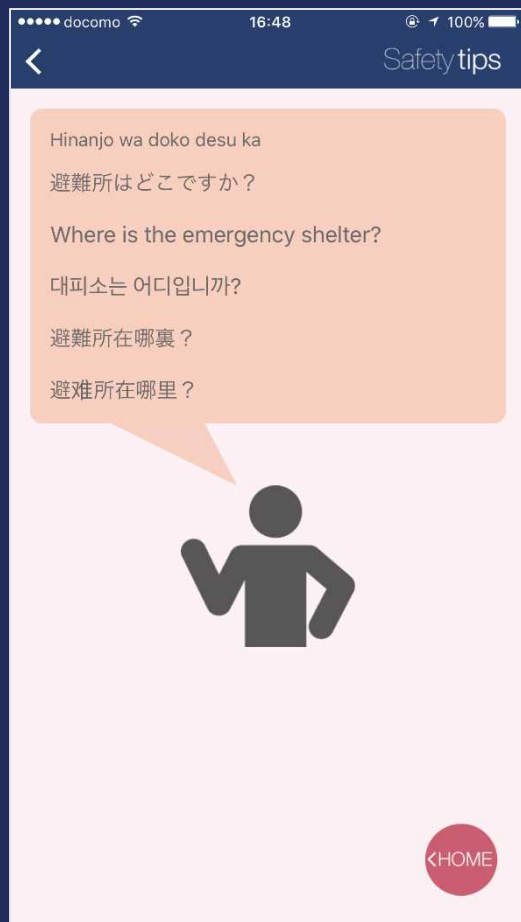
# 事前学習



各種災害の用語をイラスト付きで解説。  
その他にも、災害が発生した際の避難  
行動フローチャートや応急処置の方法、  
避難場所の標識の見方等を紹介。

提供元：東京防災 等

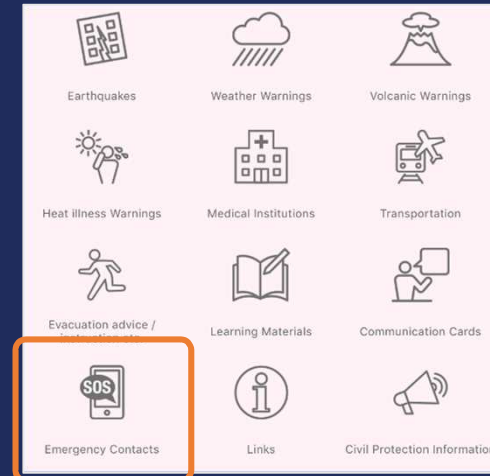
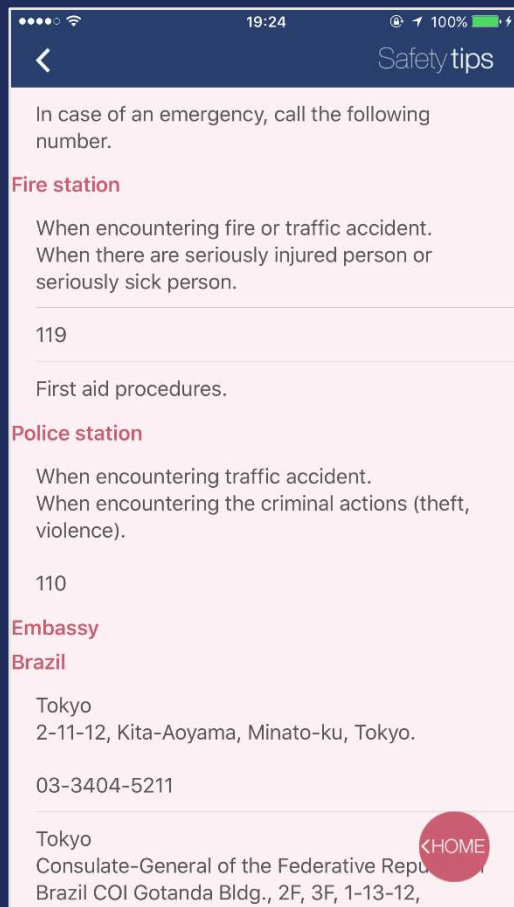
# コミュニケーションカード



外国人が助けを求められるよう、災害時に想定される質問事項を各言語で表示。  
(カード例)


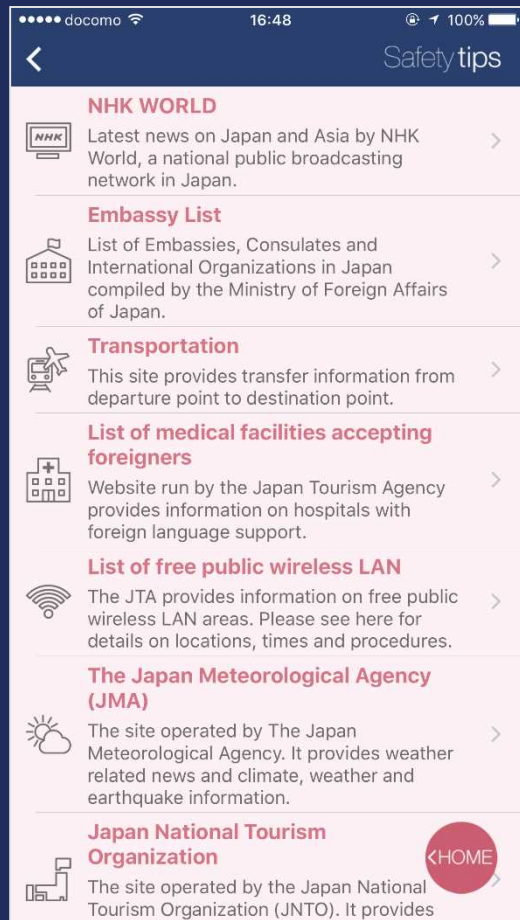
- ここは安全ですか？
- 病院はどこですか？
- \_\_\_\_ 空港は使えますか？

# 緊急連絡先情報



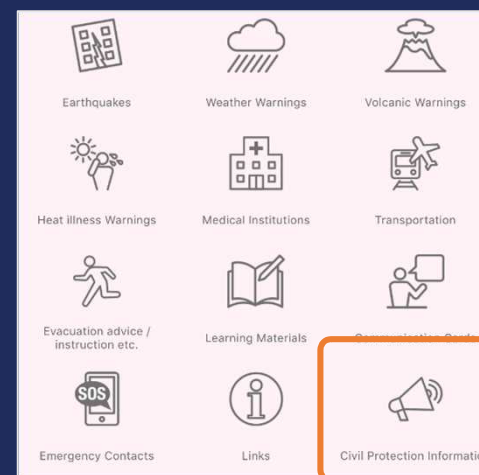
消防署、警察署、設定した母国の大使館の電話番号等を表示。  
番号をタップして電話を掛けることも可能。

# リンク



NHKのニュースサイトや大使館リスト、無料公衆無線LAN一覧、気象庁サイト等、知っている役立つリンクを一覧で紹介。

# 国民保護情報



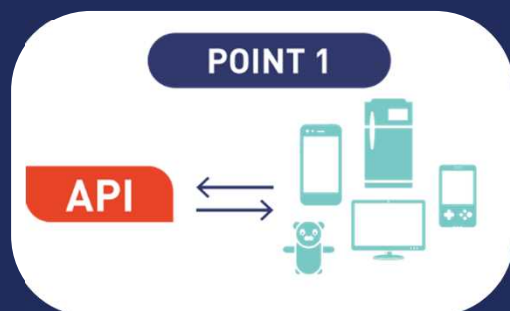
弾道ミサイルに関する情報が配信された際に、情報内容を表示。

提供元：総務省消防庁(Lアラート)



# Safety tips API

Safety tipsで扱う多言語対応した各種災害情報を、事業者がお持ちのアプリで配信することができるようになります。



## 簡単に情報を取得できる！

災害情報を簡単に取得できる  
Web APIをご提供します。



## 警報・速報を

## 自動でお知らせ！

プッシュ通知で警報や速報を  
自動配信することも可能です。



## 多言語に対応！

日本語の他に英語・中国語  
(簡体字/繁体字)・韓国語で  
配信できます。

# Safety tips API 情報一覧

分類	機能	概要	配信形式
災害情報API	地震情報	直近に発生した地震の一覧および地震の詳細情報を配信	JSON形式
	津波警報	大津波警報と津波警報・注意報の詳細情報を配信	
	気象警報	気象特別警報と気象警報・注意報の一覧情報を配信	
	噴火情報	噴火警報の一覧および詳細情報を配信	
	熱中症情報	熱中症の危険度情報を配信	
プッシュ通知	緊急地震速報	地震のゆれが到達する前に予想される震度と到達までの時間を通知	FCM(Firebase Cloud Messaging)
	津波速報	大津波警報と津波警報・注意報が発表された場合に通知	
	特別警報	特別警報が発表された場合に通知	
	噴火速報	噴火速報が発表された場合に通知	
	熱中症危険度	午前7時の段階で暑さ指数が危険or嚴重警戒の場合に通知	